

**PS**

**COMUNE DI TERRANUOVA BRACCIOLINI**  
 Provincia di Arezzo

**PIANO STRUTTURALE**  
INTEGRATO ALLA LEGGE REGIONALE N. 10/2000

**DIRIGENTE**  
 Dott. Marco Anselmi

**ASSESSORE ALL'URBANISTICA**  
 Sergio Chiani

**DIRIGENTE AREA SERVIZI AL TERRITORIO**  
 Dott. Matteo Bili

**RESPONSABILE DEL PROCEDIMENTO**  
 Dott. Matteo Bili

**RESPONSABILE DEL SERVIZIO PIANIFICAZIONE TERRITORIALE**  
 Arch. Giancarlo Barucci

**CAPOENTE PER L'INFORMAZIONE**  
 Geom. Monica Brandi

**PROGETTISTI**  
 Arch. Francesca Bucco  
 Arch. Edoardo Cacciari  
 Arch. Laura Maggi  
 Arch. Alessandra Piantoni

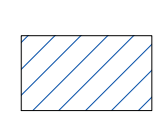
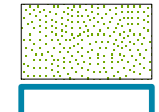




**STUDI GEOLOGICI**  
 Geol. Paolo Ferrero  
 Dott. Geol. Prof. Enzo Avella

**STUDI IDROLOGICI IDRAULICI**  
 Studio Ing. Ing. Ing. Ing. Ing.  
 Ing. Luca Rossetti - Ing. Leonardo Merini

**QC/V/09 VINCOLI**  
 scala 1:10.000

Tavola 02



-  Vincolo ai sensi dell'art. 142 comma 1 lettera c) Dlgs 42/2004 (fiumi)
-  Vincolo ai sensi dell'art. 142 comma 1 lettera g) Dlgs 42/2004 (boschi)
-  Beni di interesse paesaggistico
-  Vincolo di tutela acquedotto
-  Vincolo di rispetto derivante da leggi
-  Fascia di rispetto metanodotto

