

PS

COMUNE DI TERRANUOVA BRACCIOLINI

Provincia di Arezzo

PIANO STRUTTURALE

ELABORATO MODIFICATO A SEGUITO DELL'ACCOGLIMENTO DELLE OSSERVAZIONI

SINDACO
Dott. Mauro Amerighi

ASSESSORE ALL'URBANISTICA
Sergio Chienni

DIRIGENTE AREA SERVIZI AL TERRITORIO
Dott. Matteo Billi

RESPONSABILE DEL PROCEDIMENTO
Dott. Matteo Billi

RESPONSABILE DEL SERVIZIO PIANIFICAZIONE TERRITORIALE
Arch. Giancarlo Barucci

IL GARANTE PER L'INFORMAZIONE
Geom. Monica Brandi

PROGETTISTI
Arch. Francesca Bucci
Arch. Edi Cardi
Arch. Laura Magni
Arch. Annalisa Pontenani

COLLABORATORI
Geom. Sonia Nocentini
Geom. Monica Brandi

STUDI GEOLOGICI
GeoEco Progetti Firenze
Dott.Geol. Prof. Eros Aiello

STUDI IDROLOGICI IDRAULICI
Studio Sorgente Ingegneria
Ing. Luca Rosadini - Ing. Leonardo Marini

scala 1:2.000

PENNA
CARTA DELLE MOPS

G.40

Aggiornamento marzo 2014
settembre 2013

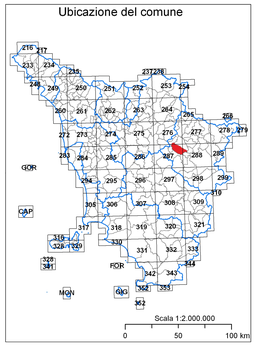

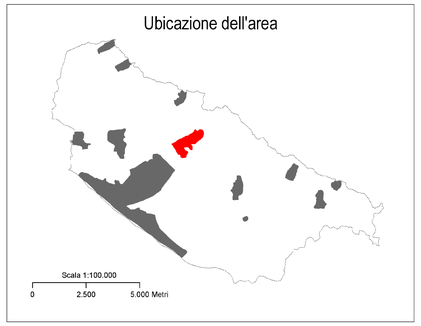

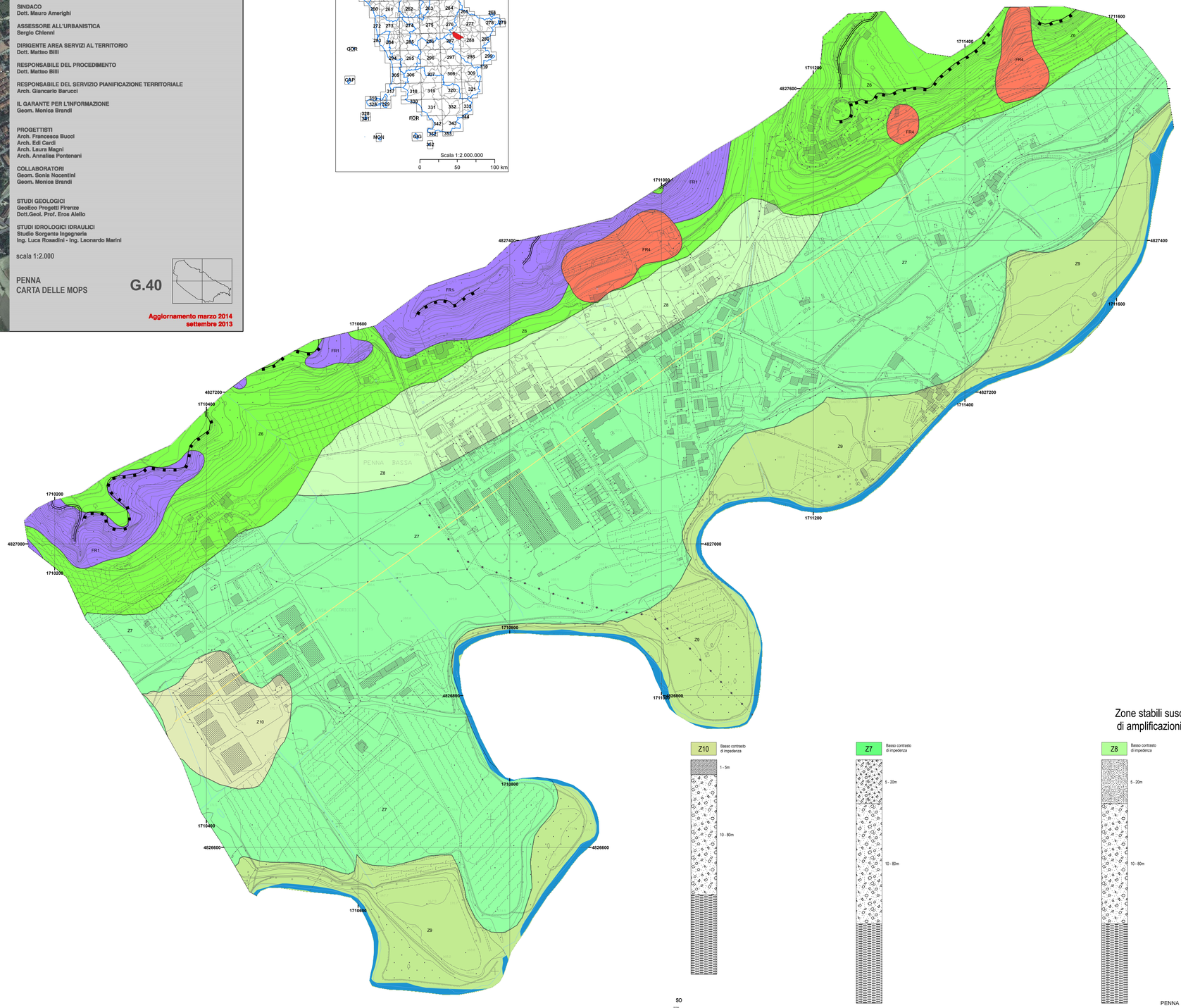

Legenda

Litologia dei terreni di copertura

- Colluvium
- Detrito eterometrico sciolto
- Depositi terrazzati antichi e recenti a composizione sabbioso ghiaiosi
- Depositi terrazzati antichi e recenti a composizione sabbioso - limosa
- Ciottoli e sabbie (Vs <800m/s)
- Limoi sabbiosi e limi argillosi (Vs <800m/s)

Forme di superficie e sepolte

- Orlo di scarpata morfologica (>20 m)
- Orlo di terrazzo fluviale (>20 m)

Zone suscettibili di instabilità

- Instabilità di versante attiva
- Instabilità di versante quiescente

Traccia di sezione geologico tecnica

- Traccia di sezione

- Lago, specchio d'acqua

Zone suscettibili di instabilità

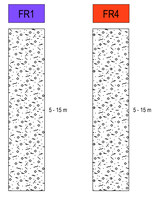

Zone stabili suscettibili di amplificazioni locali

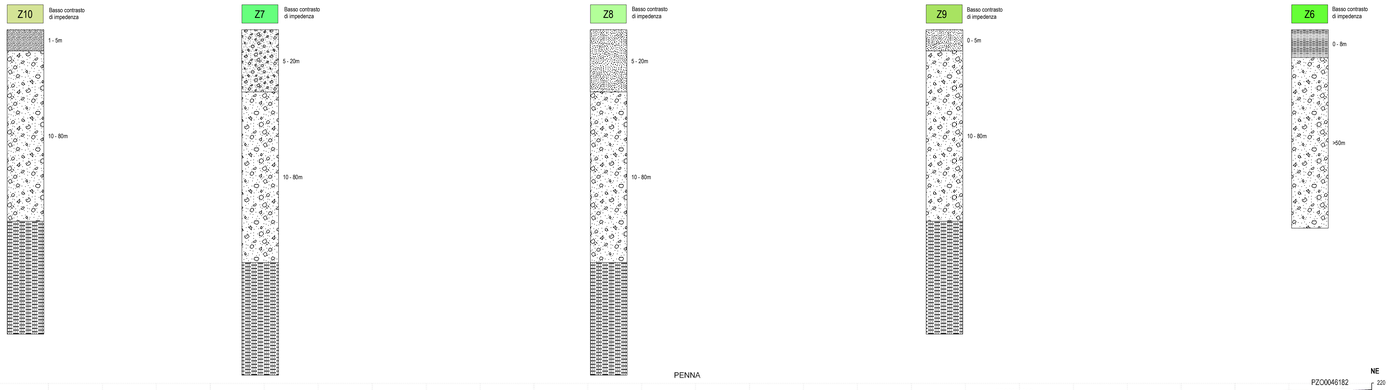

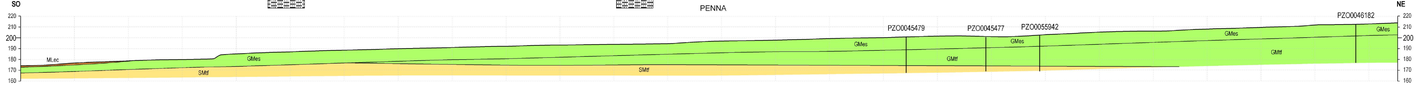

Informatizzazione e allestimento cartografico a cura del Laboratorio di Geomorfologia Applicata del Centro di GeoTecnologie - CGT - Università degli Studi di Siena
(Settembre 2013)